








Масштаб 1:500

Условные обозначения

	- Проектные границы публичного сервитута
	- Характерная точка границы, сведения о которой позволяют однозначно определить ее положение на местности
	- Обозначение новой характерной точки
	- Граница земельного участка
	- Граница кадастрового квартала
	- Граница территориальной зоны
	- Проектное местоположение инженерного сооружения
:2209	- Кадастровый номер земельного участка
76:17:115201	- Номер кадастрового квартала
76:17:000000:1294	- Кадастровый номер земельного участка, в отношении которого устанавливается публичный сервитут

	- Проектные границы публичного сервитута
•	- Характерная точка границы, сведения о которой позволяют однозначно определить ее положение на местности
1	- Обозначение новой характерной точки
	- Граница земельного участка
	- Граница кадастрового квартала
	- Граница территориальной зоны
	- Проектное местоположение инженерного сооружения
:2209	- Кадастровый номер земельного участка
76:17:115201	- Номер кадастрового квартала
76:17:000000:1294	- Кадастровый номер земельного участка, в отношении которого устанавливается публичный сервитут